

## UPRAVA ŠUMA PODRUŽNICA POŽEGA

### Šumarija Kutjevo



# ELABORAT

pripreme rada uzgajanja šuma

Evidencijski broj nabave: **DIR-2020-111-11**

za grupu predmeta nabave: **UŠP Požega/grupa 017**

Elaborat izradio:

  
Ratko Vasilj  
dipl. ing. šum.  
ovlašten inženjer šumarstva  


(žig i potpis ovlaštenog inženjera)

**Ratko Vasilj, dipl. ing. šum.**

Elaborat radova za uzgajanje šuma za javno nadmetanje: DIR-2020-111-11

| Redni broj grupe | Šumarija | Gospod. Jedinica            | Odjel/odsj. | Naziv usluge/rada                        | Jedinica mjere | Rok početka radova | Rok završetka radova | Sredstvo             | Količina |
|------------------|----------|-----------------------------|-------------|--|----------------|--------------------|----------------------|----------------------|----------|
| 017              | KUTJEVO  | JUŽNA KRNDIJA<br>KUTJEVAČKA | 26c         | Priprema staništa traktorskom sitnilicom | ha             | 01.10.2021.        | 15.10.2021.          | traktorska sitnilica | 2,00     |
|                  |          |                             | 26g         | Priprema staništa traktorskom sitnilicom | ha             | 01.10.2021.        | 15.10.2021.          | traktorska sitnilica | 0,50     |
|                  |          |                             | 107b        | Priprema staništa traktorskom sitnilicom | ha             | 06.04.2021.        | 20.04.2021.          | traktorska sitnilica | 8,06     |

UKUPNO

10,56

# Elaborat

## radova biološke obnove šuma

|                      |                          |
|----------------------|--------------------------|
| Radilište            | LUKAČ                    |
| Godina               | 2021                     |
| Gospodarska jedinica | JUŽNA KRNDIJA KUTJEVAČKA |
| Odjel / Odsjek       | 26 C                     |
| Početak radova       | 01.10.2021.              |
| Planirani završetak  | 15.10.2021.              |

- Propis osnove i izvršeni radovi
- Digitalna karta radilišta
- Planirani radovi i tehnologije
- Plan uređenja privremenog radilišta*
- Zapisnik o preuzimanju izvršenih radova

U Kutjevu, 25.02.2021. god.

UŠP POŽEGA

Šumarija Kutjevo

Gospodarska jedinica: JUŽNA KRNDIJA KUTJEVAČKA

Odjel / odsjek: 26 C

Godina: 2021

Površina 12.96 ha

Izvođač radova PODUZETNIK

Izvor sredstava SP

**OPIS SADAŠNJEG STANJA**

Stara nejednolika mješovita panjača graba, u kojoj je prema propisu Osnove potrebno izvršiti konverziju u sjemenjaču kitnjaka. Na dijelu površine od 2,00 ha prevladava bagrem, pa će taj dio biti posječen dovršnim sijekom, jer se ne može konvertirati oplodnim sječama. Nakon toga istu površinu treba pripremiti za sadnju i pošumiti sadnicama kitnjaka.

**VRSTA I OPIS ZAHVATA**

Nakon izvršene sječe i prskanja kupine i bagrema glifosatom, potrebno je na površini od 2,00 ha izvršiti pripremu staništa traktorskom sitnilicom.

**PRIVITAK:**

- ❖ Digitalna karta radilišta s GPS snimljenim objektima značajnim za izvođenje radova BOŠ-a
  - Gospodarska karta s podlogom HOK-e, na kojoj su kartirane (snimljene) površine, nehomogeni dijelovi odjela / odsjeka koji su predviđeni uzgojnim zahvatom i slično

Revirnik

Upravitelj šumarije

Ur. broj: .....

## Elaborat

### radova biološke obnove šuma

Radilište LUKAČ

Godina 2021

Gospodarska jedinica JUŽNA KRNDIJA KUTJEVAČKA

Odjel / Odsjek 26 G

Početak radova 01.10.2021.

Planirani završetak 15.10.2021.

- Propis osnove i izvršeni radovi
- Digitalna karta radilišta
- Planirani radovi i tehnologije
- Plan uređenja privremenog radilišta*
- Zapisnik o preuzimanju izvršenih radova

U Kutjevu, 25.02.2021. god.

UŠP POŽEGA

Šumarija Kutjevo

Gospodarska jedinica: JUŽNA KRNDIJA KUTJEVAČKA

Odjel / odsjek: 26 G

Godina: 2021

Površina 0.90 ha

Izvođač radova PODUZETNIK

Izvor sredstava SP

**OPIS SADAŠNJEG STANJA**

Stara nejednolika mješovita panjača graba i bagrema , u kojoj je prema propisu Osnove potrebno izvršiti konverziju u sjemenjaču kitnjaka. Na većem dijelu površine od 0,50 ha prevladava bagrem , pa se taj dio ne može konvertirati oplodnim sječama, te će stoga biti posječen dovršnim sijekom, nakon čega istu površinu treba pripremiti za sadnju i pošumiti sadnicama kitnjaka.

**VRSTA I OPIS ZAHVATA**

Nakon izvršene sječe i prskanja kupine i bagrema glifosatom, potrebno je na površini od 0,50 ha izvršiti pripremu staništa traktorskom sitnilicom.

**PRIVITAK:**

- ❖ Digitalna karta radilišta s GPS snimljenim objektima značajnim za izvođenje radova BOŠ-a
  - Gospodarska karta s podlogom HOK-e, na kojoj su kartirane (snimljene) površine, nehomogeni dijelovi odjela / odsjeka koji su predviđeni uzgojnim zahvatom i slično

Revirnik

Upravitelj šumarije

# Elaborat

## radova biološke obnove šuma

|                      |                          |
|----------------------|--------------------------|
| Radilište            | DRAGALJEVAC              |
| Godina               | 2021                     |
| Gospodarska jedinica | JUŽNA KRNDIJA KUTJEVAČKA |
| Odjel / Odsjek       | 107 B                    |

|                     |             |
|---------------------|-------------|
| Početak radova      | 06.04.2021. |
| Planirani završetak | 20.04.2021. |

- Propis osnove i izvršeni radovi
- Digitalna karta radilišta
- Planirani radovi i tehnologije
- Plan uređenja privremenog radilišta*
- Zapisnik o preuzimanju izvršenih radova

**UŠP POŽEGA**

Šumarija Kutjevo

Gospodarska jedinica: JUŽNA KRNDIJA KUTJEVAČKA

Odjel / odsjek: 107 B

Godina: 2021

Površina 8.06 ha

Izvođač radova PODUZETNIK

Izvor sredstava SP

**OPIS SADAŠNJEG STANJA**

Kultura američkog borovca, stradala od vjetroлома. U prva tri mjeseca ove godine će biti izvršena sječa preostale drvene mase - dovršni sijek. Nakon toga je potrebno površinu pripremiti za sadnju i pošumiti sadnicama kitnjaka i lužnjaka.

**VRSTA I OPIS ZAHVATA**

Nakon izvršene sječe i izvlačenja sve drvene mase, potrebno je izvršiti pripremu staništa na cijeloj površini od 8,06 ha- traktorskom sitnilicom.

**PRIVITAK:**

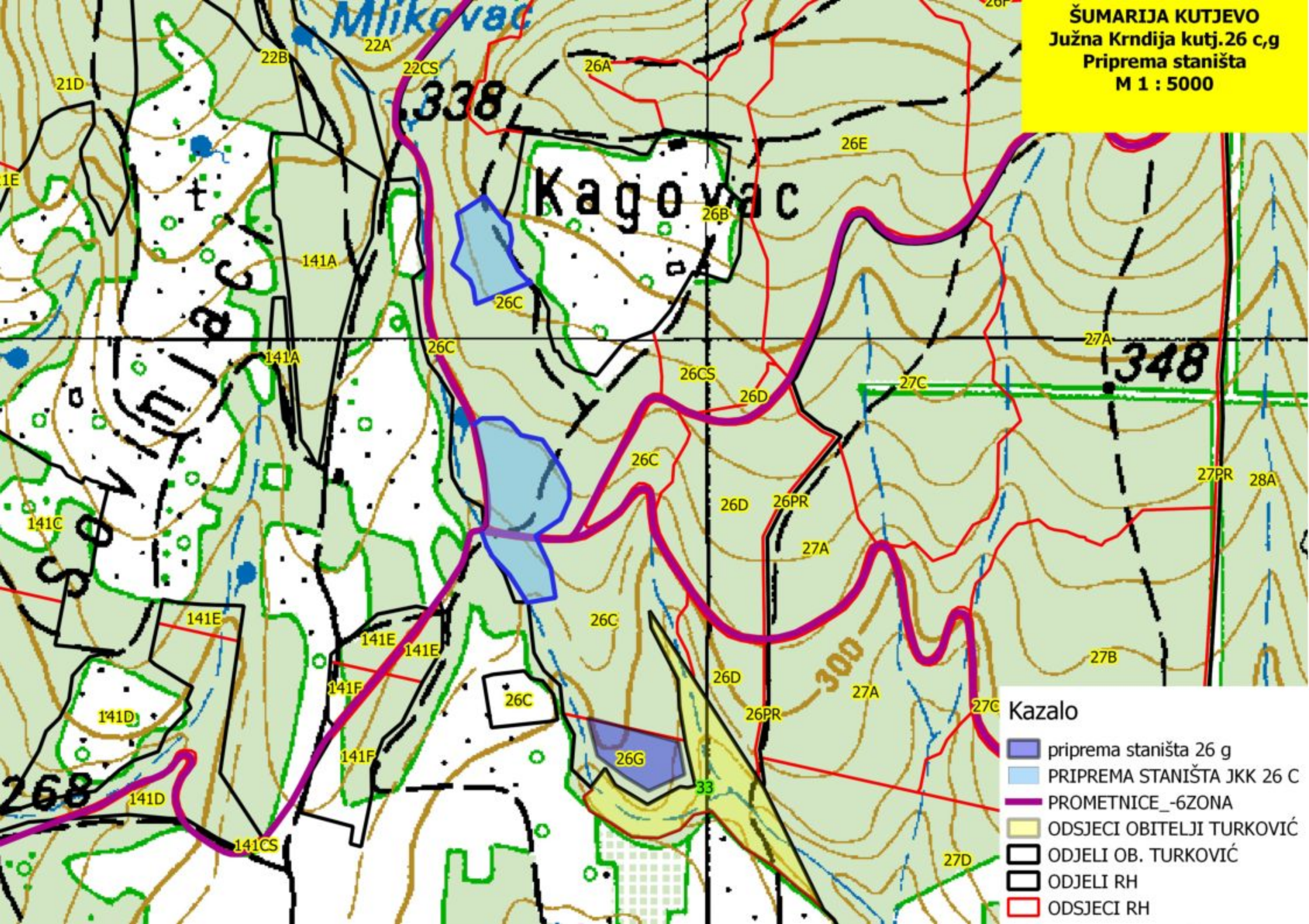
- ❖ Digitalna karta radilišta s GPS snimljenim objektima značajnim za izvođenje radova BOŠ-a
  - Gospodarska karta s podlogom HOK-e, na kojoj su kartirane (snimljene) površine, nehomogeni dijelovi odjela / odsjeka koji su predviđeni uzgojnim zahvatom i slično

Revirnik

Upravitelj šumarije



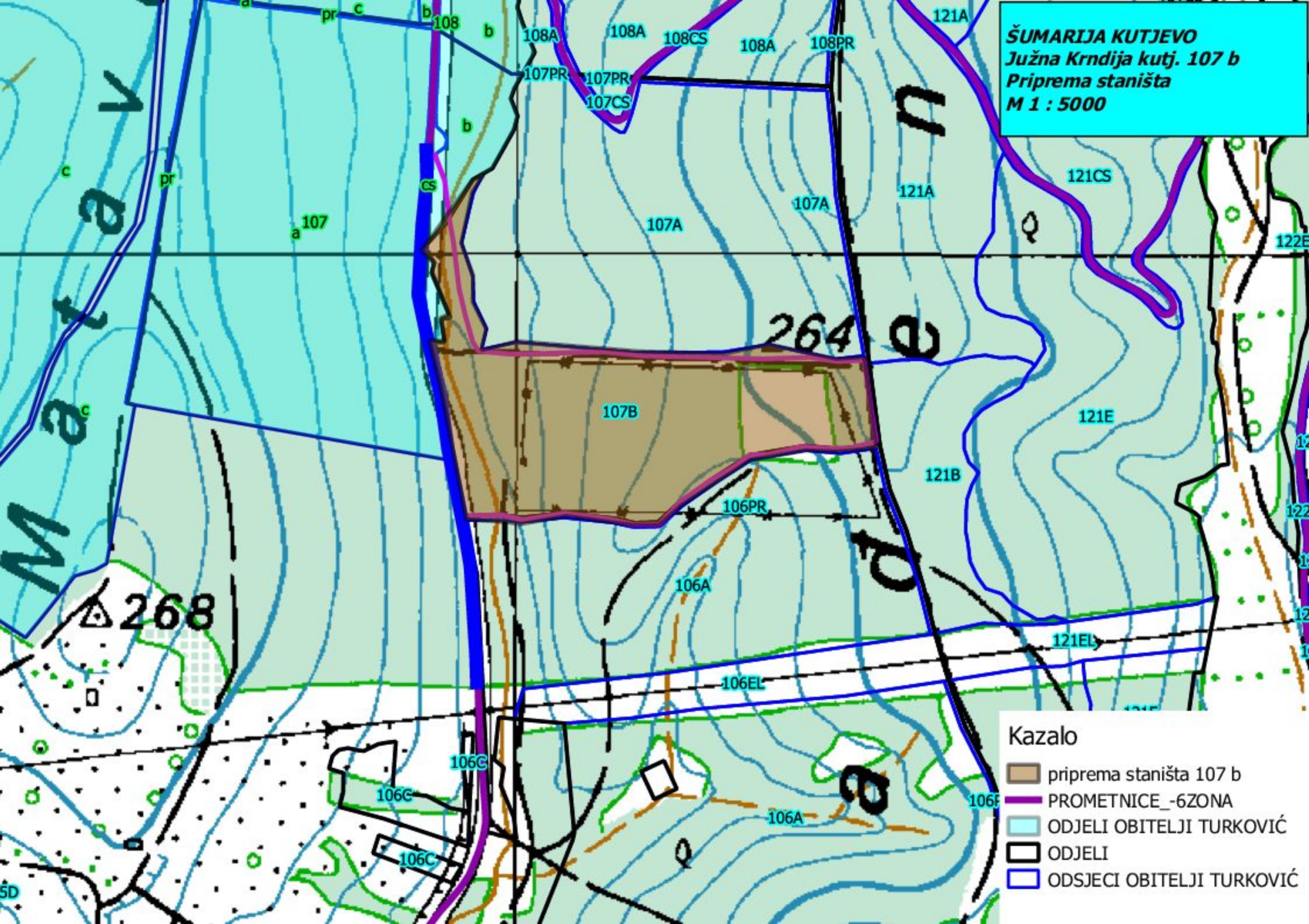
ŠUMARIJA KUTJEVO  
Južna Krndija kutj.26 c,g  
Priprema staništa  
M 1 : 5000



- Kazalo**
- priprema staništa 26 g
  - PRIPREMA STANIŠTA JKK 26 C
  - PROMETNICE\_-6ZONA
  - ODSJECI OBITELJI TURKOVIĆ
  - ODJELI OB. TURKOVIĆ
  - ODJELI RH
  - ODSJECI RH



**ŠUMARIJA KUTJEVO**  
 Južna Krndija kutj. 107 b  
 Priprema staništa  
 M 1 : 5000



- Kazalo**
- priprema staništa 107 b
  - PROMETNICE\_-6ZONA
  - ODJELI OBITELJI TURKOVIĆ
  - ODJELI
  - ODSJECI OBITELJI TURKOVIĆ