

Uprava: Krunoslav Jakupčić, dipl. ing. šum. – predsjednik; Ante Sabljčić, dipl. ing. šum. – član; mr.sc. Igor Fazekaš - član • MB 3631133 • OIB 69693144506 • Trgovački sud u Zagrebu (MBS 080251008) • Temeljni kapital 1.171.670.000,00 kn, uplaćen u cijelosti • SWIFT: PBZGHR2X • IBAN: HR4623400091100100360 • Telefon: 01/4804111 • Telefax: 01/4804101 • pp 148, 10002 Zagreb • web: <http://www.hrsume.hr> • e-mail: direkcija@hrsume.hr

UPRAVA ŠUMA KOPRIVNICA, I.MEŠTROVIĆA 28, 48000 KOPRIVNICA Tel: 048/250-990, Fax: 048/250-963

UPRAVA ŠUMA PODRUŽNICA KOPRIVNICA
ŠUMARIJA SOKOLOVAC

Elaborat

radova biološke obnove šuma

Radilište	Ris 85a
Godina	2022.
Gospodarska jedinica	POLUM - MEDENJAK
Odjel / Odsjek	85 a
Početak radova	03.01.2022.
Planirani završetak	30.04.2022.

Potpis ovlaštenog inženjera:



U Sokolovcu, 15.11.2022. god.

UŠP KOPRIVNICA

Šumarija Sokolovac-Koprivnica

Gospodarska jedinica: POLUM - MEDENJAK

Odjel / odsjek: 85a

Godina: 2022.

Površina 26,71 haIzvođač radova PrivatnikIzvor sredstava OS**OPIS SADAŠNJEG STANJA**

Stara bukova sastojina koja se nalazi pred početak obnove prirodnim putem oplodnom sječom. U manjoj mjeri su prisutni hrast kitnjak pretežno na višim dijelovima i grab koji dolazi po jarcima. Stabla bukve su heterogene debljinske strukture, grupimično raspoređene čitavim odsjekom, s mjestimično dobro razvijenom površinom. Pojedinačno ima stablimično raspoređene divlje trešnje, gorskog javora, lipe i manjih grupa crne johe uz sjeverni rubni dio. Sloj grmlja bukovog i grabovog podrasta razvijen po platoima i niz padinu, a tlo prekriveno listincem i prizemnim rašćem. Mjestimično na otvorenim mjestima i rubovima odsjeka ima razvijene kupine.

VRSTA I OPIS ZAHVATA

Njega pod zastorom obuhvaća njegu sastojine uklanjanjem nepoželjnih vrsta, podrasta, oštećenih, bolesnih i manje kvalitetnih stabala, u cilju poboljšanja sastojine u korist kitnjaku i bukvi s posebnom napomenom na uklanjanje graba. Posječena stabalca ukloniti od ostalih stojećih stabala povlačenjem ako su deblja prerezati ih u manje dužine i složiti u hrpe. Njegu pod zastorom odredili smo na površini od 22,11 ha, obilježenih kao što smo priložili sa kartom. *Njega pod zastorom prebuva obuhvaća*

uklanjanje korovne vegetacije (šupine, ...)

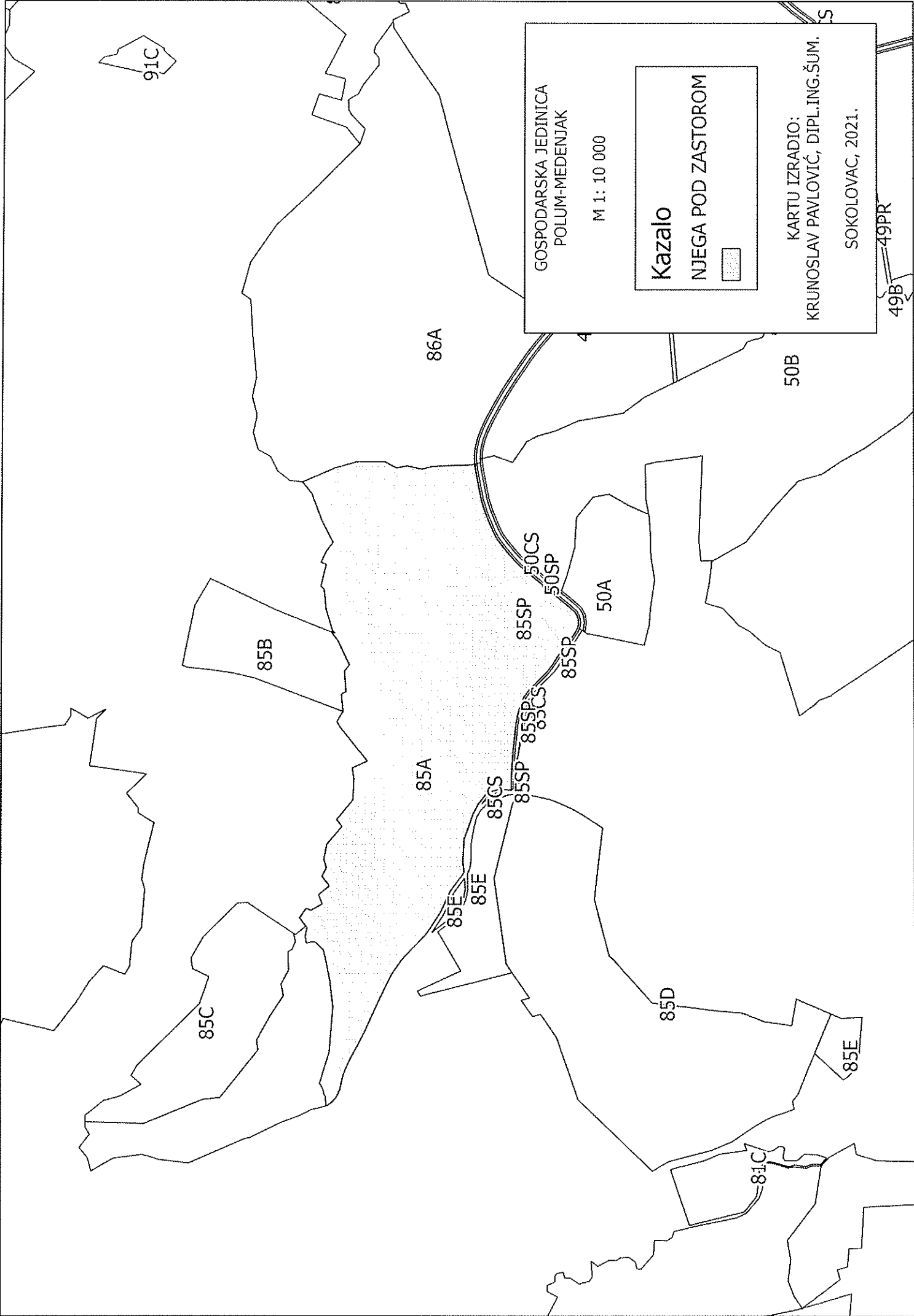
PRIVITAK:

- ❖ Digitalna karta radilišta s GPS snimljenim objektima značajnim za izvođenje radova BOŠ-a
 - Gospodarska karta s podlogom HOK-e, na kojoj su kartirane (snimljene) površine, nehomogeni dijelovi odjela / odsjeka koji su predviđeni uzgojnim zahvatom i slično

Revirnik

Upravitelj šumarije

Stjepan Šimunić, dipl.ing.šum..Tihomir Kolar, dipl.ing.šum.



GOSPODARSKA JEDINICA
POLUM-MEDENJAK
M 1: 10 000

Kazalo
NJEGA POD ZASTOROM

KARTU IZRADIO:
KRUNOSLAV PAVLOVIĆ, DIPL.ING.ŠUM.
SOKOLOVAC, 2021.

91C

86A

50B

85B

50A

85A

85D

85C

85E

81C

49B
49PR

Uprava: Krunoslav Jakupčić, dipl. ing. šum. – predsjednik; Ante Sabljčić, dipl. ing. šum. – član; mr.sc. Igor Fazekas – član • MB 3631133 • OIB 69693144506 • Trgovački sud u Zagrebu (MBS 080251008) • Temeljni kapital 1.171.670.000,00 kn, uplaćen u cijelosti • SWIFT: PBZGHR2X • IBAN: HR46 2340 0091 1001 00360 • Telefon: 01/4804 111 • Telefaks: 01/4804 101 • pp 148, 10002 Zagreb • web: <http://www.hrsume.hr> • e-mail: direkcija@hrsume.hr

UPRAVA ŠUMA KOPRIVNICA, I.MEŠTROVIĆA 28, 48000 KOPRIVNICA Tel: 048/250-990, Fax: 048/250-963


UPRAVA ŠUMA PODRUŽNICA KOPRIVNICA
ŠUMARIJA SOKOLOVAC

Elaborat

radova biološke obnove šuma

Radilište	Mikulin jarak 67d
Godina	2022.
Gospodarska jedinica	POLUM - MEDENJAK
Odjel / Odsjek	67 d
Početak radova	03.01.2022.
Planirani završetak	30.04.2022.

Potpis ovlaštenog inženjera:


Ivan Novosetec
mag.ing.silv.
ovlašten inženjer šumarstva
HRVATSKE ŠUME d.o.o.



U Sokolovcu, 15.11.2022. god.

UŠP KOPRIVNICA

Šumarija Sokolovac-Koprivnica

Gospodarska jedinica: POLUM - MEDENJAK

Odjel / odsjek: 67 d

Godina: 2022.

Površina 7,82 haIzvođač radova Privatnik Izvor sredstava OS**OPIS SADAŠNJEG STANJA**

Stara bukova sastojina koja se nalazi u fazi obnove prirodnim putem oplodnom sječom. Stabla bukve prostorno su dobro raspoređena čitavim odsjekom, heterogene debljinske strukture, ravnih i visokih debala. Uz bukvu u manjem dijelu nalazi se hrast kitnjak, uglavnom u višem istočnom dijelu dok je grab na zapadu u manjim grupama. Pojedinačno ima divlje trešnje i gorskog javora stablimično raspoređenih u odsjeku. Gust pomladak bukve mjestimično razvijen niz padine, kao i podrast bukve i graba. Tlo je prekriveno listincem, prizemnim rašćem.

VRSTA I OPIS ZAHVATA

Njega pod zastorom obuhvaća njegu sastojine uklanjanjem nepoželjnih vrsta, podrasta, oštećenih, bolesnih i manje kvalitetnih stabala, u cilju poboljšanja sastojine u korist kitnjaku i bukvi s posebnom napomenom na uklanjanje graba. Posječena stabalca ukloniti od ostalih stojećih stabala povlačenjem, ako su deblja prerezati ih u manje dužine i složiti u hrpe. Njegu pod zastorom odredili smo na površini od 4.00 ha, obilježenih kao što smo priložili sa kartom.


PRIVITAK:

- ❖ Digitalna karta radilišta s GPS snimljenim objektima značajnim za izvođenje radova BOŠ-a
 - Gospodarska karta s podlogom HOK-e, na kojoj su kartirane (snimljene) površine, nehomogeni dijelovi odjela / odsjeka koji su predviđeni uzgojnim zahvatom i slično

Revirnik

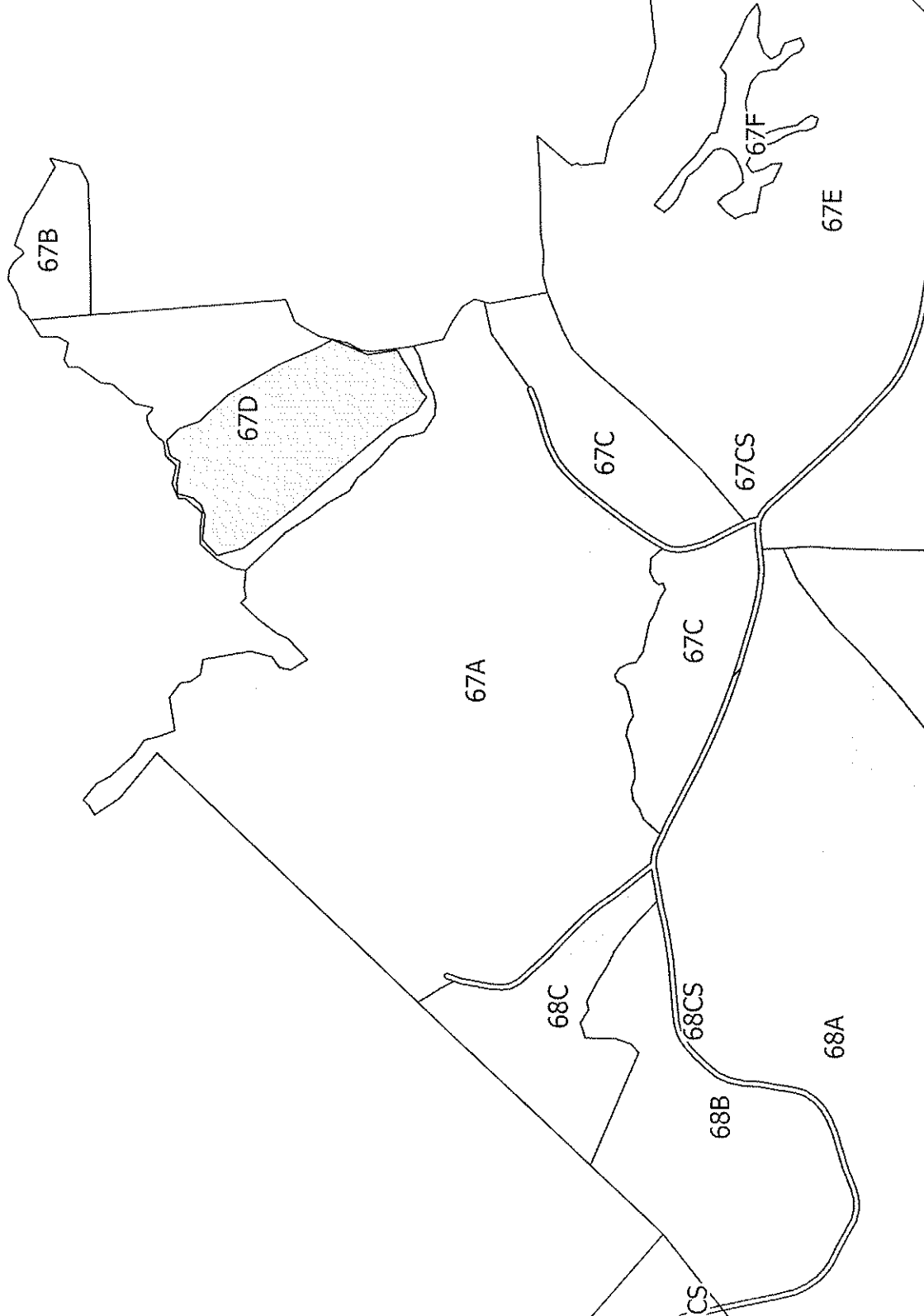
Upravitelj šumarije

Ivan Novoselec, mag.ing.šum.

Tihomir Kolar, dipl.ing.šum. Ivan Novoselec
mag.ing.silv.
ovlašten inženjer šumarstva

HRVATSKE ŠUME d.o.o.

Š 1402



GOSPODARSKA JEDINICA
POLJIM-MEDENJAK
M 1: 10 000

Kazalo
NJEGA POD ZASTOROM

KARTU IZRADIO:
KRUNOSLAV PAVLOVIĆ, DIPL.ING.ŠUM.
SOKOLOVAC, 2021.

Uprava: Krunoslav Jakupčić, dipl. ing. šum. – predsjednik; Ante Sabljčić, dipl. ing. šum. – član; mr.sc. Igor Fazekas – član • MB 3631133 • OIB 69693144506 • Trgovački sud u Zagrebu (MBS 080251008) • Temeljni kapital 1.171.670.000,00 kn, uplaćen u cijelosti • SWIFT: PBZGHR2X • IBAN: HR46 2340 0091 1001 0036 0 • Telefon: 01/4804 111 • Telefax: 01/4804 101 • pp 148, 10002 Zagreb • web: <http://www.hrsume.hr> • e-mail: direkcija@hrsume.hr

UPRAVA ŠUMA KOPRIVNICA, I.MEŠTROVIĆA 28, 48000 KOPRIVNICA Tel: 048/250-990, Fax: 048/250-963

UPRAVA ŠUMA PODRUŽNICA KOPRIVNICA
ŠUMARIJA SOKOLOVAC

Elaborat

radova biološke obnove šuma

Radilište	Segovina 75b
Godina	2022.
Gospodarska jedinica	POLUM - MEDENJAK
Odjel / Odsjek	75 b
Početak radova	03.01.2022.
Planirani završetak	30.04.2022.

Potpis ovlaštenog inženjera:

Ivan Novak
mag.ing.štv.
ovlašten inženjer šumarstva
HRVATSKE ŠUME d.o.o.



U Sokolovcu, 15.11.2022. god.

UŠP KOPRIVNICA

Šumarija Sokolovac-Koprivnica

Gospodarska jedinica: POLUM - MEDENJAK

Odjel / odsjek: 75 b

Godina: 2022.

Površina 28,37 ha

Izvođač radova Privatnik

Izvor sredstava OS

OPIS SADAŠNJEG STANJA

Stara sastojina bukve koja se nalazi u fazi oplodne sječe s prevlašću prostorno dobro raspoređene bukve čitavim odsjekom. Stabla bukve dobre kakvoće i izgleda, ravnih i visokih debala, pojedina stabla većih promjera (iznad 97,5 cm) i širokih krošanja, s dobro pomlađenom površinom u većem dijelu odsjeka. U manjoj mjeri pridolaze hrast kitnjak lošije kakvoće zbog zimotrenosti i usukanih debala, uglavnom u višem sjevernom dijelu odsjeka, te grab uglavnom u središnjem jarku u manjim grupama. Pojedinačno ima stablimično raspoređene divlje trešnje i gorskog javora. Sloj grmlja čini bukov i grabom podrast razvijen uglavnom po platoima. Tlo je prekriveno listincem i prizemnim raščem (brdskom vlasuljom, dlakavim šašem, lazarkinjom, kopitnjakom, bršljanom, paprati), a na većim prekidima sklopa kupinom.

VRSTA I OPIS ZAHVATA

Njega pod zastorom obuhvaća njegu sastojine uklanjanjem nepoželjnih vrsta, podrasta, oštećenih, bolesnih i manje kvalitetnih stabala, u cilju poboljšanja sastojine u korist kitnjaku i bukvi s posebnom napomenom na uklanjanje graba. Posječena stabalca ukloniti od ostalih stojećih stabala povlačenjem, ako su deblja prerezati ih u manje dužine i složiti u hrpe. Njegu pod zastorom odredili smo na površini od 14.00 ha, obilježenih kao što smo priložili sa kartom.

PRIVITAK:

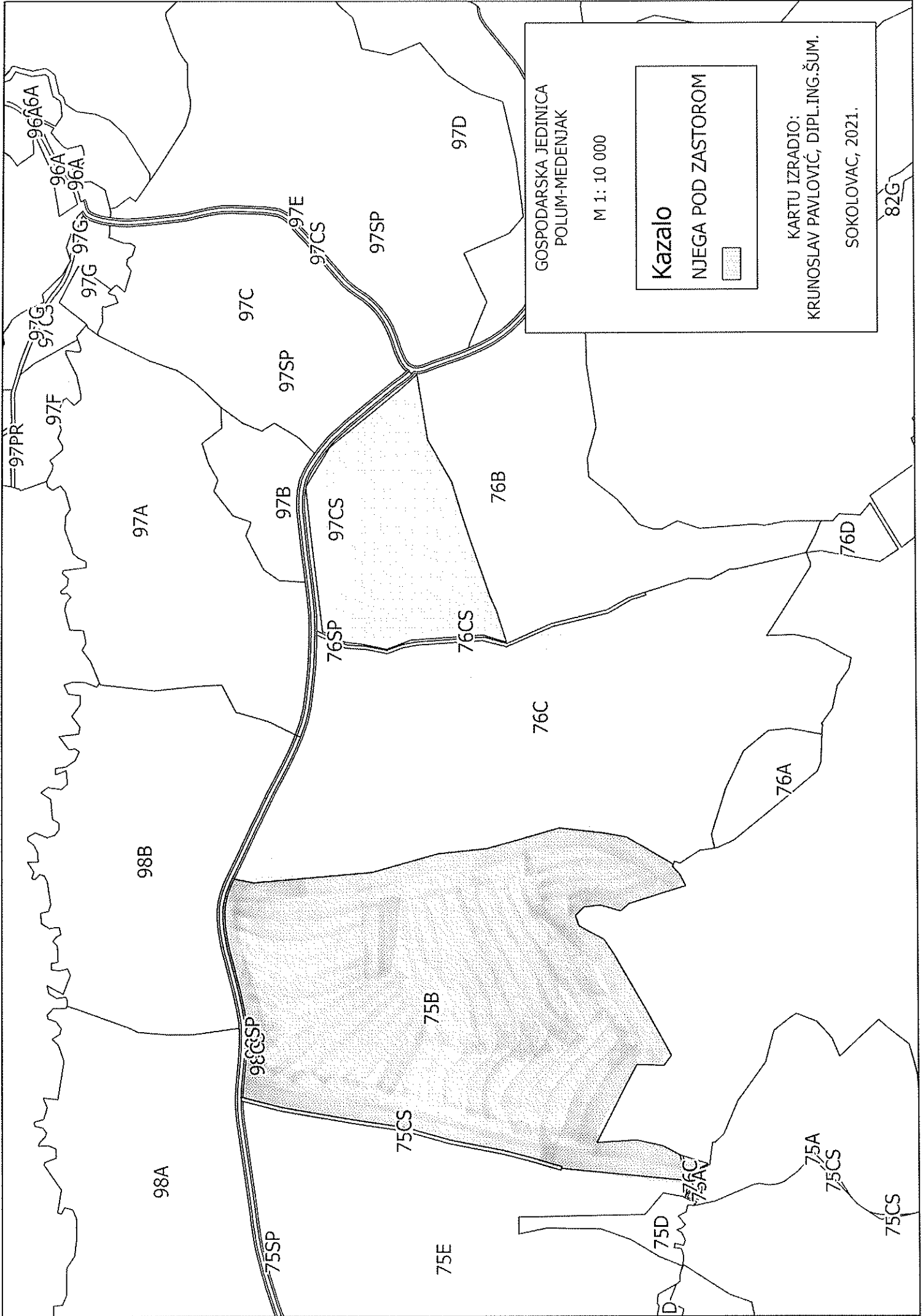
- ❖ Digitalna karta radilišta s GPS snimljenim objektima značajnim za izvođenje radova BOŠ-a
 - Gospodarska karta s podlogom HOK-e, na kojoj su kartirane (snimljene) površine, nehomogeni dijelovi odjela / odsjeka koji su predviđeni uzgojnim zahvatom i slično

Revirnik

Ivan Novoselec, mag.ing.šum.

Upravitelj šumarije

Tihomir Kolar, dipl.ing.šum.



GOSPODARSKA JEDINICA
POLUM-MEDENJAK

M 1: 10 000

Kazalo

NJEGA POD ZASTOROM

KARTU IZRADIO:
KRUNOSLAV PAVLOVIĆ, DIPL.ING.ŠUM.

SOKOLOVAC, 2021.

82G



Uprava: Krunoslav Jakupčić, dipl. ing. šum. – predsjednik; Ante Sabljčić, dipl. ing. šum. – član; mr.sc. Igor Fazekaš - član • MB 3631133 • OIB 69693144506 • Trgovački sud u Zagrebu (MBS 080251008) • Temeljni kapital 1.171.670.000,00 kn, uplaćen u cijelosti • SWIFT: PBZGHR2X • IBAN: HR4623400091100100360 • Telefon: 01/4804 111 • Telefax: 01/4804 101 • pp 148, 10002 Zagreb • web: <http://www.hrsume.hr> • e-mail: direkcija@hrsume.hr

UPRAVA ŠUMA KOPRIVNICA, I.MEŠTROVIĆA 28, 48000 KOPRIVNICA Tel: 048/250-990, Fax: 048/250-963


UPRAVA ŠUMA PODRUŽNICA KOPRIVNICA
ŠUMARIJA SOKOLOVAC

Elaborat

radova biološke obnove šuma

Radilište	Segovina 76b
Godina	2022.
Gospodarska jedinica	POLUM - MEDENJAK
Odjel / Odsjek	76 b
Početak radova	03.01.2022.
Planirani završetak	30.04.2022.

Potpis ovlaštenog inženjera:


Ivan Novoselec
mag.ing.silv.
ovlašten inženjer šumarstva
HRVATSKE ŠUME d.o.o.



U Sokolovcu, 15.11.2022. god.

UŠP KOPRIVNICA

Šumarija Sokolovac-Koprivnica

Gospodarska jedinica: POLUM - MEDENJAK

Odjel / odsjek: 76 b

Godina: 2022.

Površina 22,28 ha

Izvođač radova Privatnik

Izvor sredstava OS

OPIS SADAŠNJEG STANJA

Stara sastojina bukve koja se nalazi u fazi oplodne sječe s prevlašću prostorno dobro raspoređene bukve čitavim odsjekom. Stabla bukve dobre kakvoće i izgleda, ravnih i visokih debala, pojedina stabla većih promjera (iznad 97,5 cm) i širokih krošanja, s dobro pomlađenom površinom u većem dijelu odsjeka. U manjoj mjeri pridolaze hrast kitnjak lošije kakvoće zbog zimotrenosti i usukanih debala, uglavnom u višem sjevernom dijelu odsjeka, te grab uglavnom u središnjem jarku u manjim grupama. Pojedinačno ima stablimično raspoređene divlje trešnje i gorskog javora. Sloj grmlja čini bukovi i grabom podrast razvijen uglavnom po platoima. Tlo je prekriveno listincem i prizemnim raščem (brdskom vlasuljom, dlakavim šašem, lazarkinjom, kopitnjakom, bršljanom, paprati), a na većim prekidima sklopa kupinom.

VRSTA I OPIS ZAHVATA

Njega pod zastorom obuhvaća njegu sastojine uklanjanjem nepoželjnih vrsta, podrasta, oštećenih, bolesnih i manje kvalitetnih stabala, u cilju poboljšanja sastojine u korist kitnjaku i bukvi s posebnom napomenom na uklanjanje graba. Posječena stabalca ukloniti od ostalih stojećih stabala povlačenjem, ako su deblja prerezati ih u manje dužine i složiti u hrpe. Njegu pod zastorom odredili smo na površini od 8,50 ha, obilježeni kao što smo priložili sa kartom.

PRIVITAK:

- ❖ Digitalna karta radilišta s GPS snimljenim objektima značajnim za izvođenje radova BOŠ-a
 - Gospodarska karta s podlogom HOK-e, na kojoj su kartirane (snimljene) površine, nehomogeni dijelovi odjela / odsjeka koji su predviđeni uzgojnim zahvatom i slično

Revirnik

Ivan Novoselec, mag.ing.šum.

Ivan Novoselec
mag.ing.silv.
ovlašten inženjer šumarstva

HRVATSKE ŠUME d.o.o.

Š 1402

Upravitelj šumarije

Tihomir Kolar, dipl.ing.šum.



